Cicloturismo en el Vallespir

RUTAS EN BICI
SERVICIOS DEDICADOS
PROVEEFORES ETIQUETADOS

ACCUEIL VÉLO

Perpignan
Prades
Céret
Figuères

#VALLESPIR TOURISME
Taillet
Vivès
Saint-Jean Pla-de-Corts
Le Boulou
Maureillas-las-Illas
Céret
Reynès
Les Cluses
L'Albère
Le Perthus
1
2
3
4
5
6
6
8
9
10

Sumario

LOS ITINERARIOS

El carril bici vía verde p. 5
Espacio ciclodeportivo p. 14
El Mediterráneo en bici p. 17
El itinerario Pirinexus p. 18

LOS SERVICIOS

Alquiler y reparación p. 19
Excursiones guiadas en bici eléctrica p. 20
Los alojamientos “Accueil Vélo” p. 21
Las areas de servicio p. 28
Los transportes p. 31

El Carril bici vía verde

El carril bici vía verde que atraviesa el País Pirineo Mediterráneo es un itinerario bici de más de 90 kilómetros. Este circuito es ideal para hacer paseos por un día o salidas deportistas entre amigos. Por los cicloturistas apasionados, también se puede hacer durante unos días.

Sobre el recorrido, tomará el itinerario Pirinexus i el itinerario europeo, la EuroVelo 8.

Les voies vertes en Vallespir

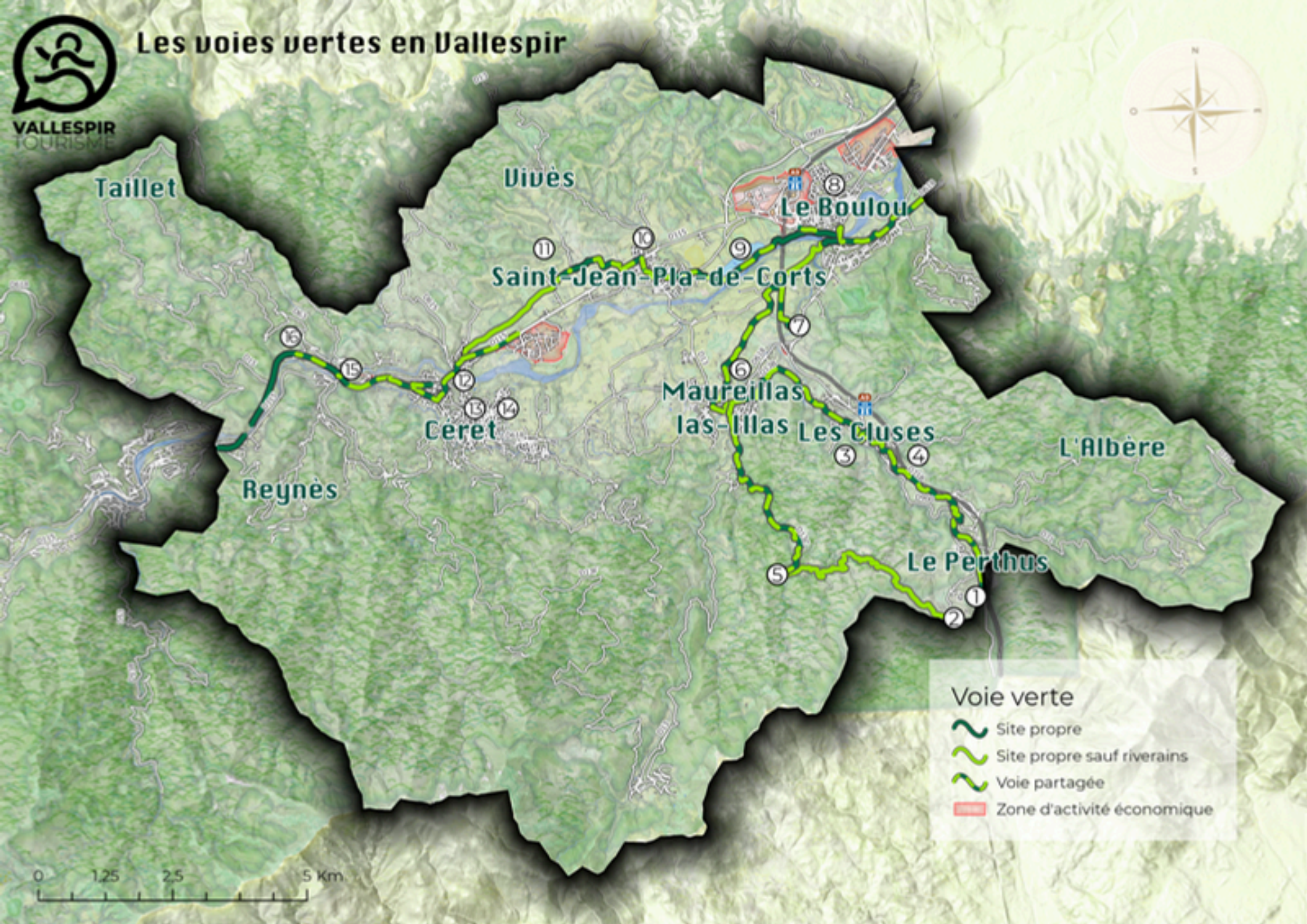

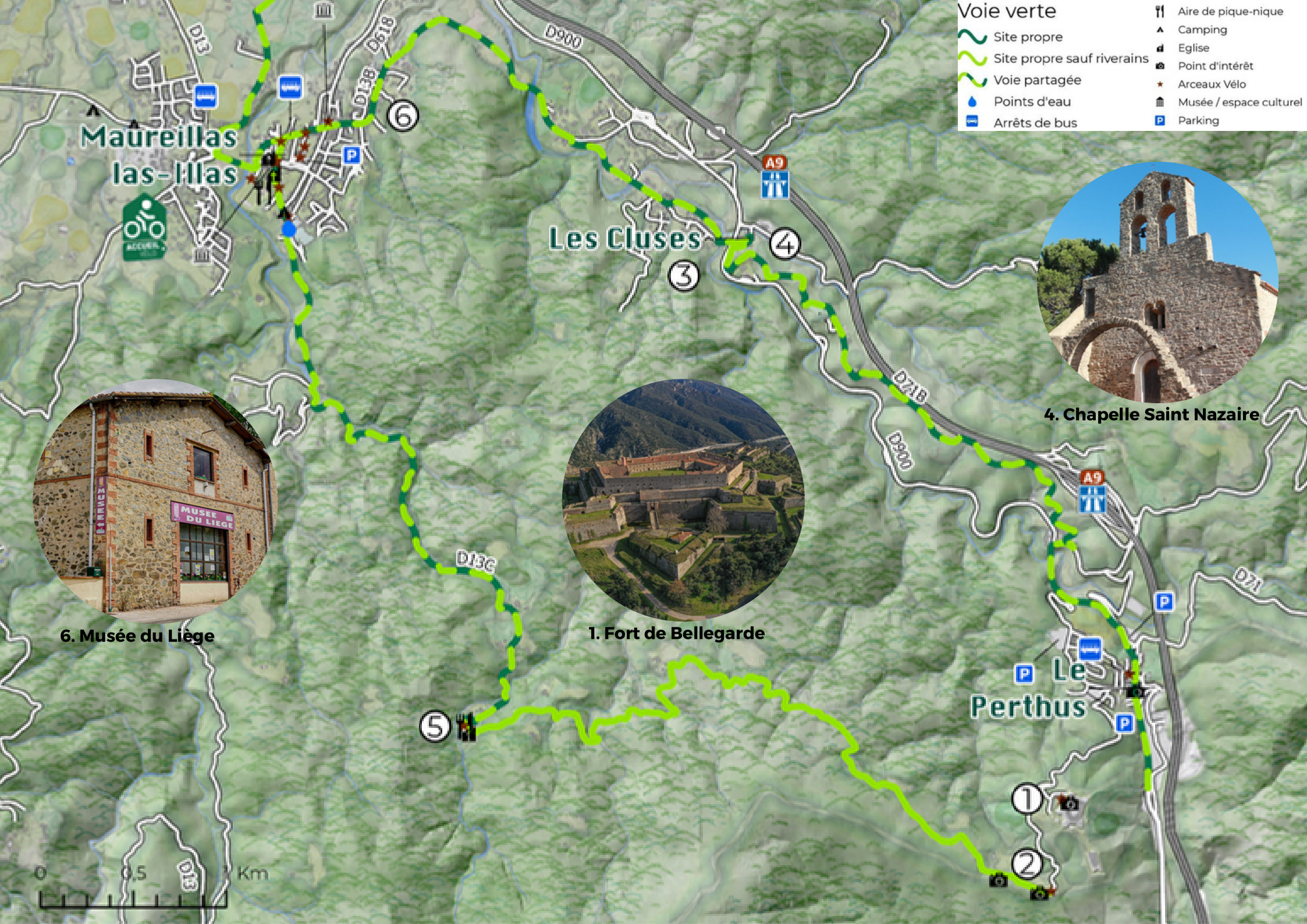

1. Fort de Bellegarde

4. Chapelle Saint Nazaire

6. Musée du Liège

Tramo 1

Le Perthus – Les Cluses Maureillas-Las-Illas

Le Perthus – Les Cluses-Maureillas
Distancia: 9km Desnivel + 103m/-235m,
Duración estimada +/- 30min

Le Perthus – Maureillas
Distancia : 9Km, Desnivel + 65m / -264 m,
Duración estimada +/- 30 min

Desde el Perthus, existe 2 itinerarios para llegar a Maureillas-Las-Illas: por el pueblo de Les Cluses o por el Riunoguers.

Le Perthus

Antes de subir su bici, tome el tiempo de admirar el **Fuerte de Bellegarde (1)**, construido por Vauban en el siglo XVII, que representa una parte importante de nuestra historia transfronteriza y constituye una verdadera obra maestra de arquitectura militar. Cercano, encontramos también en **puerto de Panissars (2)** que alberga el Trofeo de Pompeo, que conmemora la victoria del ejercito romano de Pompeo contra los españoles. Además, este lugar delimita la frontera entre Galicia y Hispania durante el Antigüedad, pero también la confluencia entre la Vía Domitia y la Vía Augusta, que conecta Italia a la península ibérica.

2.El puerto de Panissar

Les Cluses

En el pueblo de Les Cluses, la Via Domitia es dominada por un lado por el **Fuerte Romano (3)** del siglo II, y por el otro por el **Castillo de los moros y la Capilla Saint-Nazaire(4)**. La sala municipal del pueblo alberga une exposición permanente "Le château des Maures, un patrimoine unique au coeur de la Via Domitia" que reconstituye la historia del lugar.

Maureillas Las-Illas

La Maison Pour Tous: 8 Pl. de la République, 66480 Maureillas Las-Illas

Por el itinerario del Riunoguers, descubrirá la **Capilla Sant Miquel de Riunoguers (5)** cruzando los bosques de alcornoques, a veces centenarios. La explotación de estos alcornoques hizo la prosperidad a los pueblos del Vallespir. Para tener más informaciones sobre el patrimonio relacionado al alcornoque y la industria del corcho, párese un momento al **Museo del Corcho (6)** en el pueblo de Maureillas-Las Illas.

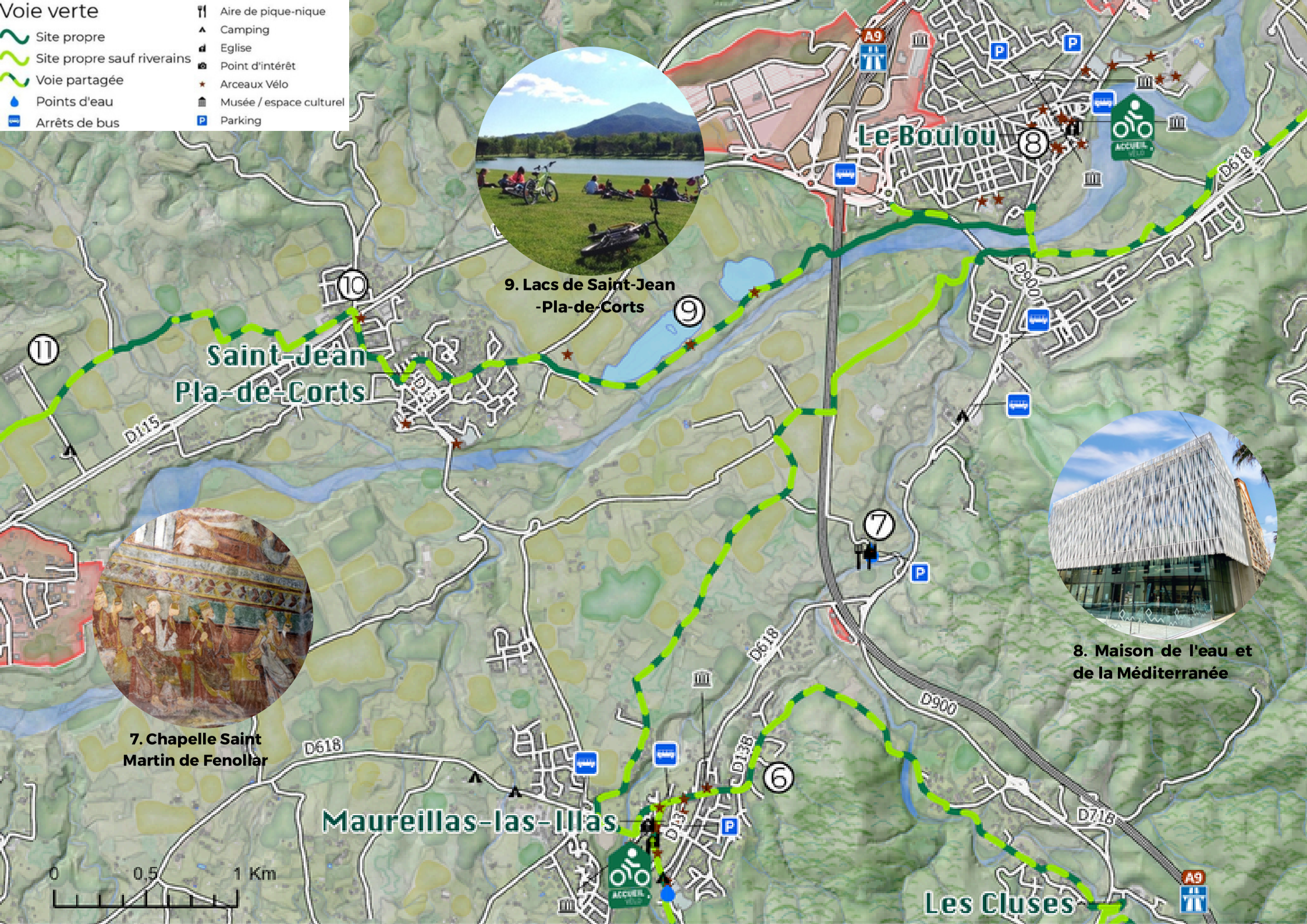
Voie verte
Site propre
Site propre sauf riverains
Voie partagée
Points d'eau
Arrêts de bus
Aire de pique-nique
Camping
Eglise
Point d'intérêt
Arceaux Vélo
Musée / espace culturel
Parking
Le Boulou
8
9. Lacs de Saint-Jean -Pla-de-Corts
9
10
11
Saint-Jean Pla-de-Corts
D115
7
7. Chapelle Saint Martin de Fenollar
8. Maison de l'eau et de la Méditerranée
D618
D900
D136
6
Maureillas-las-Illas
D718
Les Cluses
A9
0
0,5
1 Km

Tramo 2

Maureillas Las-Illas - Le Boulou - Saint Jean Pla de Corts

Maureillas-Las Illas – Le Boulou
Distancia: 5,5Km, Desnivel- 55 m, Duración estimada +/- 15 min

Le Boulou – Saint-Jean-Pla-de-Corts
Distancia: 6,3Km, Desnivel + 26m, Duración estimada +/- 15 min

Saliendo del pueblo de Maureillas-Las Illas hacia le Boulou, párese un momento a la **Capilla Sant Martí de Fenollar (7)**, situada cerca de la antigua Vía Domitia. ¡Este humilde edificio de arquitectura alberga unas raras frescas del siglo XII!

Le Boulou

Office de Tourisme du Boulou: 4 Rue Arago, 66160 Le Boulou

Le Boulou es una estación termal a donde las termas acogen numerosos bañistas que cercan el bienestar. La temática del agua es destacada en La Casa del Agua y del Mediterráneo, magnifico lugar cultural de divulgación científica para todas las edades. Dentro de sus locales, también se puede encontrar la Oficina de Turismo del Boulou, lugar a donde tendrá informaciones sobre los espacios culturales como La Casa del Voló o "l'Espace des Arts". También podrá procurarse el circuito de la visita histórica de la ciudad, que recorre el núcleo original del pueblo al descubrimiento de estos monumentos públicos y religiosos.

10. Capilla Sant Sébastian

Saint Jean Pla de Corts

El municipio de Saint Jean Pla-de-Corts es famoso por sus **dos lagos (9)** situados directamente sobre el trazado del carril bici vía verde. En un paisaje idílico, con el Canigou en el segundo plano, los lagos son ideales para descansar. Desde la primavera, unas actividades lúdicas, deportivas y acuáticas son propuestas para pequeños y grandes. Siguiendo la carretera y después de haber atravesar el pueblo, llegará enfrente de la **Capilla de Saint-Sebastien (10**), poco después el paso de la antigua línea férrea

Una larga línea recta sigue en dirección de Ceret, a treves de las viñas y cerezos, bordeando el parque del **Castillo de Aubiry (11)**, verdadera joya arquitectural, construido desde 1892 y inscrito a título de los Monumentos Históricos desde 2006.

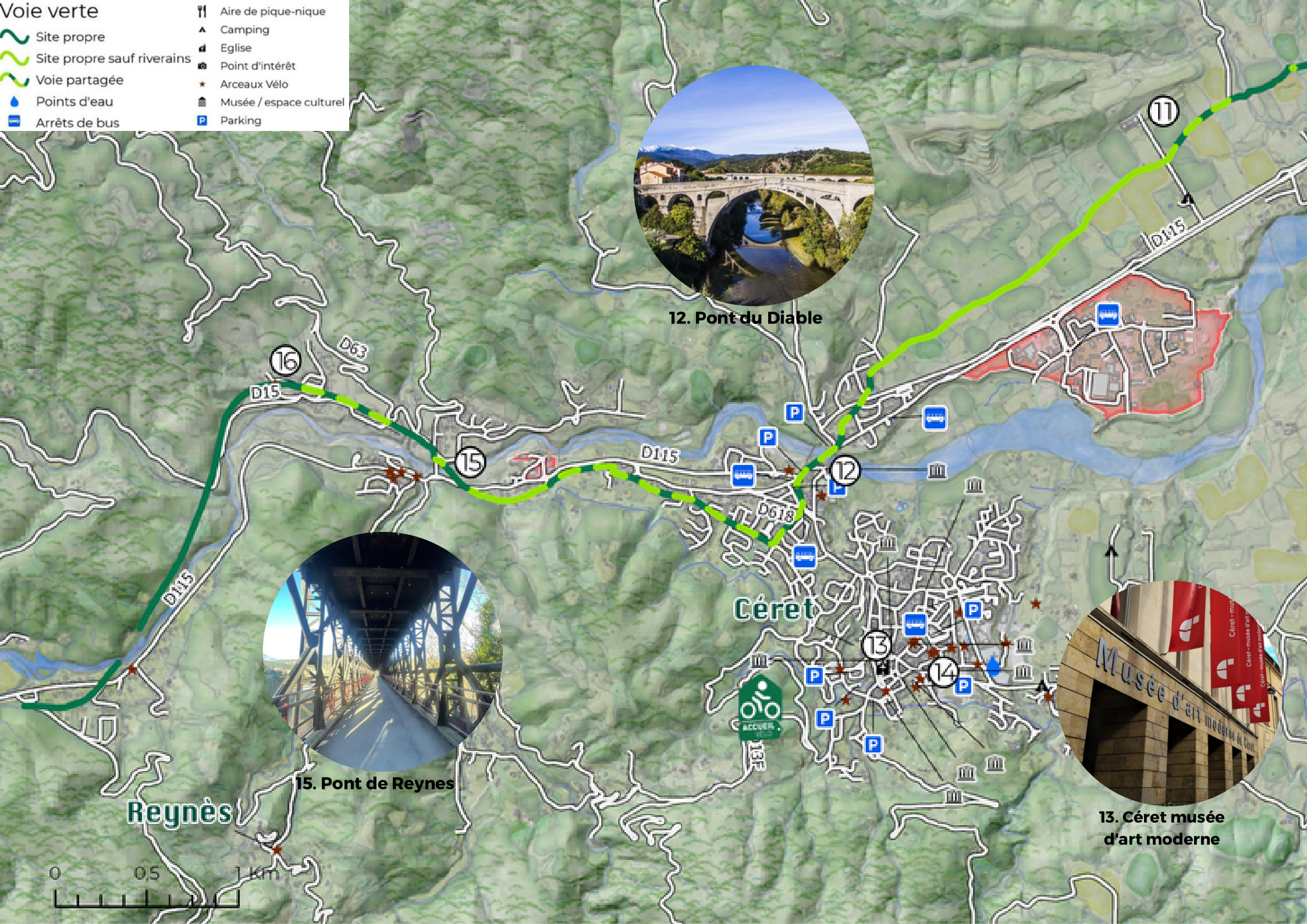
Voie verte
Site propre
Site propre sauf riverains
Voie partagée
Points d'eau
Arrêts de bus
Aire de pique-nique
Camping
Eglise
Point d'intérêt
Arceaux Vélo
Musée / espace culturel
Parking
12. Pont du Diable
15. Pont de Reynes
13. Céret musée d'art moderne
Céret
Reynès
D115
D63
D618
Musée d'art moderne de Céret
0
0,5
1 km

Tronçon 3

Céret - Reynès

St Jean-Pla-de-Corts– Céret (Pont du Diable)
Distancia : 5,3Km, Desnivel + 40m / - 13 m,
Duración estimada +/- 15 min

Céret (pont du Diable) – Reynès
Distancia : Desnivel 6Km, + 85m / - 35m,
Duración estimada +/- 15 min

Céret

Office de Tourisme Intercommunal du Vallespir: 5 Rue Saint-Ferréol, 66400 Céret

A la entrada de la ciudad de Céret, será acogido por el **Puente del Diablo (12)**, construido en 1321 bajo el reinado de los reyes de Mallorca. Esta obra majestuosa, que pasa por encima del rio Tech, es un arco único de 45 metros con una piedra angular situada a 22m30 de alto.

14.Museo de la Música

Deja durante un momento el carril bici en dirección del centro urbano de Céret, ¡no se arrepentirá! Gracias al mapa turístico de la ciudad y la libreta "Los pequeños detectives" disponibles en la Oficina de Turismo comunitario Vallespir-Tourisme, descubre el patrimonio histórico y artístico excepcional de la ciudad. Testimonio de un paso de artistas de renombre como Picasso, Braque, Soutine, Gris o Miró, ¡el **Museo de Arte Moderno (13)** de Céret es absolutamente ineludible ¡Complete esta visita sensorial por el **Museo de la Música (14)** y su colección de instrumentos tradicionales y populares del mundo!

Reynès

Saliendo de Ceret, el carril bici vía verde sigue el recorrido de la antigua línea férrea y pasa unas obras ferroviarias (túneles o puentes de hierro) como el **Puente de Reynes (15)** ¡particularmente espectacular ¡Cruzando la aldea del Vilar, haz una parada a la **Iglesia Santa María del Vilar (16)** antes de seguir la carretera hasta la forja de Reynes a donde traveseará otra vez el Tech por un puente de hierro!

16.Iglesia Santa María del Vilar

VALLESPIR TOURISME

BALUDiK

¡Descubre el patrimonio del Vallespir a lo largo del carril-bici con la mascota Galipan siguiendo las huellas de nuestros antepasados! indicios, misiones, minijuegos... con la aplicación Baludik, opte por una visita lúdica y original del territorio en bici.

La descarga gratuita de la aplicación Baludik y unos soportes magnéticos son a disposición para colgar el móvil sobre su bici en la recepción de la Oficina de Turismo Comunitaria Vallespir-Tourisme.

¡Descargue la aplicación!

El espacio Ciclodeportivo

Un “Espacio Ciclodeportivo” es un territorio **clasificado por la Federación Francesa de Ciclismo** (FFC), propicio a la práctica del **ciclismo de carretera**.

El Espacio Ciclodeportivo, imaginado a escala del País Pirineo-Mediterráneo totaliza **20 itinerarios para todos los niveles**, tanto por los principiantes como por los ciclistas expertos.

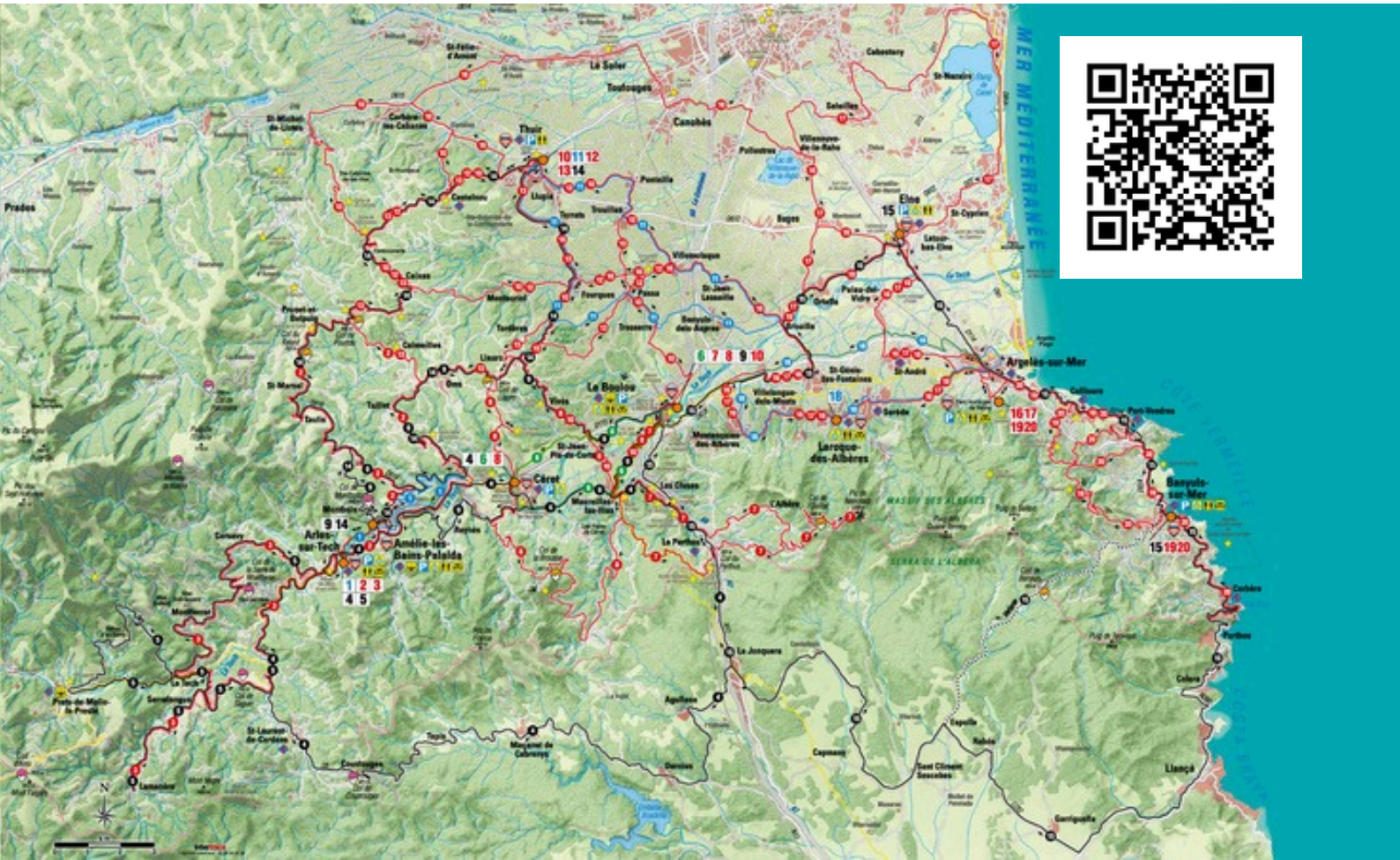

Descubre los 5 itinerarios ciclodeportivos del Vallespir

y descargue los recorridos gpx.

VALLESPIR TOURISME

La llanura del Vallespir

22km y 217m de desnivel positivo.
Salida: Ceret/ Le Boulou – Dificultad: *
Salga con la bici para descubrir el encantador pueblo de Céret bautizado "La meca del Cubismo". Además de su Museo de Arte Moderno, las cerezas y el mercado del sábado, ¡le propondrá 600 metros de pavimento digno de Paris Roubaix!

El Pico Neulós

65km i 1600m de desnivel positivo
Salida: Le Boulou – Dificultad: ****
¡Es nuestro Mont Ventoux catalán! Un faro al final de la cadena de los Pirineos, que predomina el Mediterráneo, de las playas del Rosellón hasta la bahía de Rosas. Y como el Mont Ventoux, el inmenso panorama en la cima se alcanzó pedaleando durante 15kms y sobrepasando su final con un pendiente de 10%.

Entre Aspres y Vallespir

68km y 1500m de desnivel positivo

Salida: Ceret/ Le Boulou – Dificultad: ****

Aquí está "La ruta del corcho" ritmada por estos alcornoques tan especiales... A la cuesta de Vivès, sucede el Paso de Llauró, el Ermita de Sant Ferreol, el Museo del Corcho de Maureillas.

Único hiato vegetal: los castaños que alberga la gran subida del día (Puerto de la Brousse).

A la puerta del Alto Vallespir

80km y 1680m de desnivel positivo

Salida: Ceret/Le Boulou Dificultad: *****

Después de un calentamiento en los alrededores de Reynes, sobrepasará dos dificultades muy conocidas de los ciclistas locales. Empezando por la cuesta pronunciada de Montboló, y siguiendo por la cuesta de Taillet, todo en un ambiento muy representativo del sur con pinedas, castaños y alcornoques.

Contrafuerte de los Aspres

85 km y 1485m de desnivel positivo

Salida: Le Boulou / Thuir – Dificultat: ****

Desde Thuir, capital de los Aspres, o de la estación termal de Le Boulou en el Vallespir, este itinerario le permitirá de unir los dos grandes valles: del Tech y de la Tet con sus vergeles del Bajo Conflent. Cabe señalar en el último tercio del recorrido, esta bajada técnica en dirección de Saint-Michel-de-Llotes.

El Mediterráneo en bici

El Mediterráneo en bici es la parte francesa del EuroVélo8, ¡el itinerario por bicis cruza 11 países europeos, de Chipre hasta el sur de España!

Los 36km de la primera etapa francesa de este itinerario se realiza al principio del puerto de Panissar en Le Perthus hasta Argelers-sur-Mer, pasando por Maureillas y Le Boulou a lo largo de las Alberas.

El Pirinexus

El itinerario Pirinexus es una ruta ciclista transfronteriza con forma de círculo, que reúne los territorios situados por cada lado de los Pirineos sobre la extremidad oriental, entre Francia y España. El circuito principal de la ruta se extiende sobre 360km, a los cuales es necesario añadir 175km de itinerarios complementarios, que permiten llegar a unos lugares de intereses propios de la ruta.

pirinexus
RUTA CICLOTURISTICA CATALANA

Descargue el guía Pirinexus

Alquiler y reparación

ALQUILAR UNA BICI

ALOHA CAMPING CLUB

Alquiler de BTT y bici eléctrica

Domaine Al Camp Roig - La Forge de Reynés - 66400 Reynès

+ 33 (0)4 68 39 43 12 / + 33 (0)4 68 39 08 61

www.aloha-camping-amelie.fr

CAMPING DES CERISIERS

Alquiler de bici eléctrica

(du 15 Juin au 15 Septembre)

Mas de la Toure - 66400 Céret

+ 33 (0)4 68 87 00 08

www.campingcerisers.com

REPARAR SU BICI

CYCLES VALLESPIR

Reparación de bici

10 rue Arago

66160 - Le Boulou

+ 33 (0)9 85 23 43 37

www.cyclesvallespir.fr

FUN BIKE CENTER

Reparación de bici eléctrica

Alquiler

1 bis rue de Batère - Espace Tech Oulrich - 66400 Céret

+ 33 (0)4 68 22 29 34

www.funbike-center.com

Los Alojamientos

Los alojamientos clasificados “Accueil Vélo” son unos establecimientos que disponen de equipamientos y de servicios adaptados a los turistas situados a menos de 5km de un itinerario de bicis. Las estructuras clasificadas se comprometen a realizar una recepción personalizada y atenta a los turistas con bici.

Alojamientos clasificados en el Vallespir

LA FADRINA ***

Mme Annette Aicardi
601 Cami de Cotlliure - Hameau de Villargeil
66490 Saint Jean-Pla-de-Corts
+33 (0)6 05 00 11 04 / +33 (0)6 26 70 53 83

ajp.aicardi@gmail.com

Casa rural de carácter con unas bonitas bóvedas de piedra, mudada a la planta baja de la casa renovada por los propietarios.

LA LICORNE ***

Mme. Alice Tur
Mas d'en Baptiste Les Thermes du Boulou
66480 Maureillas-las-Illas
+ 33 (0)6 20 49 19 93

residencelarome@gmail.com

Casita dúplex a la planta baja, situado enfrente de las termas, cocina equipada, salón, 1 habitación en el primer piso, sofá convertible en el salón, baño, tranquila y agradable.

LE REVEIL DES OISEAUX

Carrer del porxo
66400 Taillet
+33 (0)6 12 14 17 12
y.meunier@my-holding.fr

¡Bienvenido a Taillet! Situada en este encantador pueblo de media montaña, esta casa rural de una sola planta, completamente renovada, es el lugar ideal para una escapada tranquila. Cerca de rutas de senderismo, estarás en una ubicación perfecta para explorar los alrededores y disfrutar de los magníficos paisajes naturales. Una estancia rejuvenecedora en Taillet, donde la naturaleza y la tranquilidad te esperan.

Alojamientos clasificados en el Vallespir

LE MANDARINIER ***

Mme Catherine JEAZAC
596 Cami de Cotlliure, Villargeil, 66490 Saint-Jean-Pla-de-Corts
+33 (0)6 26 58 09 93

debovejeanzac.catherine@neuf.fr

Alojamiento amueblado situado en una granja en la aldea de Villargeil, cerca de St Jean Pla de Corts y su lago, no lejos de los baños termales de Le Boulou (5 KM)

Alojamientos clasificados en el Vallespir

LA TERRASSE DES OISEAUX

Carrer del porxo
66400 Taillet
+33 (0)6 12 14 17 12
y.meunier@my-holding.fr

A 34 km de Perpignan, a 14 km de Céret, en el bonito pueblo de media montaña de Taillet, en el punto de partida de caminatas, se alojará en esta habitación de huéspedes para 2 personas, completamente renovada. Situado en el piso superior de la casa del propietario, el dormitorio se abre a una terraza privada de 8 m², con una vista impresionante de los alrededores.

CAL ANTON
225 Chemin de Saint Paul

66400 Reynès
+33 (0)6 80 07 42 41

chambresdhotescalanton.eatbu.com

En las afueras de Céret, en un entorno rural tranquilo, Nathalie le da la bienvenida a 2 habitaciones independientes y espaciosas, cada una con terraza privada.

Desde 80€ habitación doble

LE VALGAYA***

108 Route d'Amélie
66400 Reynès
+ 33 (0)6 66 26 21 51

elga.munerol@orange.fr

Encantador apartamento en planta baja, con aire acondicionado, de 68 m², situado en Reynès, con un jardín cerrado compartido con los propietarios.

Campings clasificados en Vallespir

ALOHA CAMPING CLUB ****

Domaine Al Camp Roig
La Forge de Reynès
66400 Reynès
+ 33 (0)4 68 39 43 12
info@aloha-camping-amelie.com
www.aloha-camping-amelie.com

Camping situado a la entrada de Amelie-les-Bains, a 27km del mar y 20km de España. Parque de ocio con excursiones pedestres, BTT, escalada, caza del tesoro y piscina.

CAMPING DES CERISIERS ***

Mas de la Toure
66400 Céret
+33(0)4 68 87 00 08
camping.lescerisiers@club-internet.fr
www.campingcerisiers.com

Situado fuera del tráfico rodado, a 10min a pie del centro histórico, tranquilo, campaña. 121 puestos a la sombre, vista impresionante sobre el Canigou, posibilidad de comprar productos locales, actividades, Spa para relajarse.

CAMPING LES OLIVIERS ***

Route d'Argelès
66160 Le Boulou
+33 (0)4 68 83 12 86

contact@camping-lesoliviers.com
www.camping-lesoliviers.com

Un camping tranquilo entre olivos bicentenarios. Ambiente familiar y buen humor. A 2 km de las termas y del centro de la ciudad

CAMPING MAUREILLAS **

Rue des Evadés de France
66480 Maureillas-Las-Illas
+33 (0)4 48 07 06 36
info@camping-maureillas.com
www.camping-maureillas.com

Camping tranquilo y verde situado al pie de los Pirineos, cerca del pueblo. Puede realizar unos hermosos paseos, caminando o con bici, bordeando el rio.

Hoteles etiquetados en Vallespir

HÔTEL LE MAS TRILLES ***

Le pont de Reynès
66400 Reynès
+ 33 (0)4 68 87 38 37

www.le-mas-trilles.com

Hotel con encanto en un edificio del siglo XIV donde se combinan suavidad y calma.

Noche desde 95€.

Museo del Corcho



HORARIO
DE APERTURA

En 1950 la mitad de la población trabajaba en la muy noble fábrica de tapones y derivados. Hoy día, una indústria ha sucedido a la artesania. Inaugurado en 1982, el Museo tiene una colección única en Europa, de herramientas y máquinas antiguas. Varias salas sonorizadas le haràn conocer el mundo del corcho, lo ecológico que es, como se cosech, su valorizacion y sus números os usos muchas veces desconocidos.

Acabada su visita, en una bodega catalana típica del sigla XIXe, dejadse surprender...
En las botas de 25000 litros cada una, la antiga relación que tiene el suro con el vino ya no será más un secreto para usted.

La Casa del Agua y del Mediterráneo

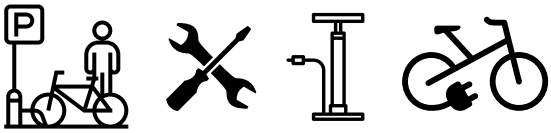

A través de sus cinco espacios, la MEM nos invita a conocer las múltiples facetas del agua y a tomar conciencia de manera lúdica de los retos planetarios de la preservación y conservación del agua. Cómo, gracias a unos sencillos gestos diarios, grandes y pequeños podemos reducir nuestro impacto ecológico.

Descubrir y transmitir sin condicionantes las claves para proteger a las generaciones futuras. Es un lugar cuyo legado es la conciencia de lo vital que es preservar el recurso «agua»: «patrimonio inmaterial de la humanidad».

Cerveceria Cap d'Ona

La Cervecería – Destilería CAP D'ONA fue creada en 1998 por Gregor Engler, Maestro Cervecero apasionado, pionero de los cerveceros artesanales franceses, clasificado como el mejor cervecero del mundo, este año nuevamente por cuarta vez consecutiva en el World Beer Challenge 2024.

La cerveza Cap d'Ona evoluciona sin perder nunca de vista los valores fundamentales de su creador: Excelencia, Creatividad, Autenticidad, y Ecoresponsabilidad.

Con su gama de más de 30 cervezas con aromas, universos y sabores únicos, la cervecería – destilería Cap d'Ona le ofrece un viaje alrededor de grandes cervezas de pura tradición, pero también de otras cervezas sorprendentes, refrescos y licores de pura creación, resaltando los tesoros de nuestro rico terroir francés y catalán...

Entre en el universo mágico de la fábrica CAP D'ONA: www.cap-dona.com O en el lugar, en La Fabrique / Bar-Boutique-Visita en Céret y en el Bar-Boutique en Argelès sur Mer.

HORARIOS DE APERTURA

MARTES, MIÉRCOLES: 10:00 - 13:00 / 15:30 - 20:30
JUEVES y VIERNES: 10:00 a 13:00 horas / 15:30 a 22:00 horas.
SÁBADO de 10:00 a 20:30 horas en horario ininterrumpido //
Domingo y lunes CERRADO

16 Route de Saint-Jean
66400 Céret
+33 4 68 95 79 09

Las áreas de servicios

LUGARES "ACCUEIL VÉLO"

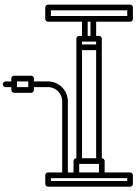

2 LUGARES CERTIFICADOS "ACCUEIL VÉLO"

Le acoge y ponen a su disposición unos servicios como un aparcamiento para bicis, un kit de reparación para las pequeñas averías, una toma eléctrica para recargar el material (batería de las bicis eléctricas, GPS, tableta...)

Vallespir Tourisme
Antenne de Céret
5 Rue Saint Ferréol, 66400 Céret
+33 (0)4 68 87 00 53

Vallespir Tourisme
Antenne du Boulou
4 Rue Arago,
66160 Le Boulou
+33 (0)4 68 87 50 95

COCHERAS PARA BICIS



2 COCHERAS PARA BICIS

Son a su disposición en el Vallespir. Cada uno puede acoger hasta 20 bicis y tiene una estación de carga, de inflado y de reparación.

Au Camping Maureillas
Rue des Evadés de France,
66480 Maureillas-Las-Illas
+33 (0)4 48 07 06 36

Au Châlet de l'Albère
Rue du Col de l'Ouillat,
66480, L'Albère
+33 (0)4 68 83 62 20

Localisation des arceaux vélo à Céret

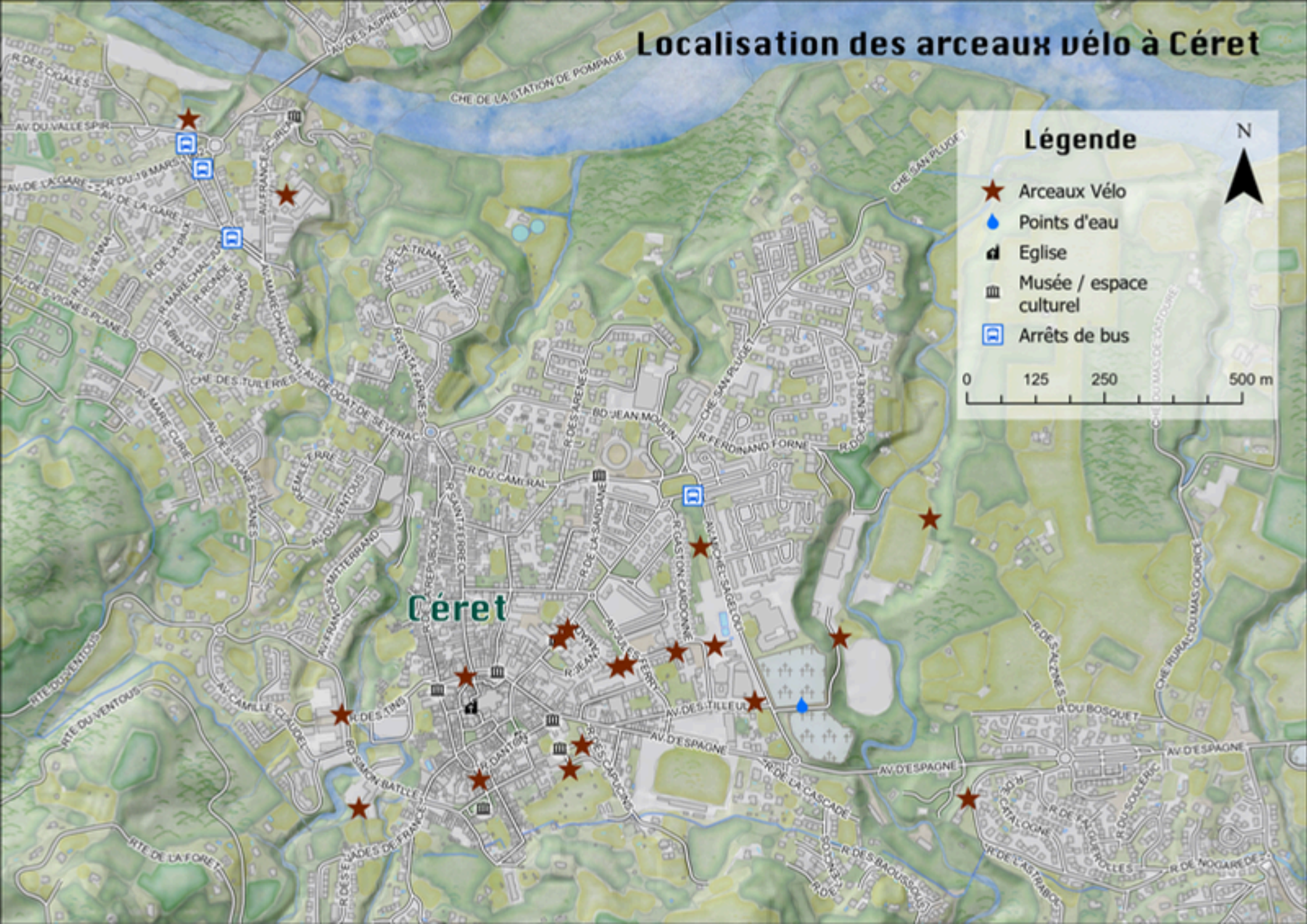

RACKS VÉLOS
Le Boulou
Retrouvez tous les points de stationnement prévus pour les vélos :
1. Rue Arago
Office de Tourisme
2. Rue des Pyrénées
3. Rue de l'évolution Sociale
4. Rue du 4 Septembre
5. Rue des Écoles
Espace des Arts
6. Carrer del Moli Veil
MJC
7. Rue Ronsard
Piscine Municipale
8. Rue Ronsard
École Maternelle
9. Allée des Lauriers
Cimetière
10. Avenue du Stade
Aire de stationnement
11. Avenue du Stade
Stade d'entrainement
12. Chemin du Moli Nou
Complexe des Échards 1
13. Chemin du Moli Nou
Complexe des Échards
14. Avenue Léon Jean Grégory
Mairie
Mairie
Médiathèque
Maison de l'histoire
La Poste
Office de Tourisme
Balcon du Tech
Police Municipale
Église Ste Marie
Maison des Jeunes et de la Culture
Boulodrome Hélène
Espace des Arts
Ecole
Piscine
Tennis
Pont Lluis Companys
le Tech
Piste Cyclable
Promenade du Tech
Cimetière
Aire de stationnement Camping Cars
Stade François Noguères
Stade des Albères
Station d'Epuration
Salle Joan Cayrol
Les Echards
Rue Arago
Rue des Pyrénées
Rue de l'évolution Sociale
Rue du 4 Septembre
Rue des Écoles
Rue Fontaine Llauz
Rue Alsace-Lorraine
Rue Ronsard
Rue du Pont
Rue Clemenceau
Av. Mal Joffre
Rue Pasteur
Rue E. Zola
Avenue du Vallespir
Rue Carnot
Rue Paul Doumer
Rue de Catalogne
Rue Racine
Rue Dr. Mirapeix
Rue Vauban
Rue de la Paix
Rue Dr. Roux
Rue Pr. Calmette
Rue Rouille
Rue Neuve
Rue de la République
Rue du Souvenir Français
Rue des Roitelets
Rue des Chardonnerets
Rue des Mésanges
Rue de la Coume
Rue St. Christophe
R. du Jardin
R. Renoir
Place d'El Pardal
Place des Mimosas
Boulevard des Aspres
Boulevard du Pic Néoulous
Rue Vilaseca
Chemin du Mas Blanc
Chemin des Berges du Tech
Imp. de l'Ormeau
R. Jean Nogues
Place Jean Jaurès
AVENUE D'ESPAGNE
AVENUE LÉON JEAN GRÉGORY
AVENUE DU GÉNÉRAL DE GAULLE
AVENUE DU STADE
Ch. du Moli Nou
Allée des Lauriers
Av. du Général Santraille
Av. du Tressignyt de Tassigny
Av. des Pyrénées
Av. Général Bousquet
R. J.B. Bousquet
Gare de Fret

Los transportes

TRANSPORTES BICIS Y EQUIPAJE



Taxi Cérétan (5 bicis)
11 chemin de St Ferréol
66400 Céret
+33(0)4 68 87 20 93

Allo Taxi 66 (3 bicis)
9 rue St Michel
66490 St Jean Pla de Corts
+33(0)6 74 40 99 04

Taxi Cabanes (2 bicis)
16 chemin Sainte Marguerite
66400 Céret
+33(0)6 27 31 98 82

VENIR EN VALLESPIR

Con la bici : desde Argelès-sur-Mer por la EuroVelo8 (25km). Desde Prats-de-Mollo-La Preste (30km) o Figueras (30km) por el itinerario transfronterizo Pirinexus.

Con el avión : a 40min del aeropuerto Perpignan-Rivesaltes Airport

Con el tren : Desde la estación de Perpiñán: www.scnf.com

Con el autobús : de lunes hasta sábado por las líneas n°530/531 Perpignan/ Arles sur Tech

Con el coche : Desde Perpiñán (30km) por la autopista A9, salida n°43 (Le Boulou). Desde Gerona (Espana) (80km) por la autopista E15/AP7 en dirección de Figueras/Perpignan, después por la A9, salida n°43 (Le Boulou)



VALLESPIR - LA NOUVELLE SENSATION CATALANE

OFICINAS DE TURISMO

Céret

5 Rue Saint-Ferréol, 66400 CERET

Le Boulou

4 Rue Arago, 66160 LE BOULOU

+33 (4) 68 87 50 95

contact@vallespir-tourisme.com

www.vallespir-tourisme.fr

VALLESPIR TOURISME
LA NOUVELLE SENSATION CATALANE